












ANEXO III - MAPA 2C - SERRAS E ÁREAS INTEGRANTES DA MACROÁREA DE PRESERVAÇÃO RURAL E AMBIENTAL (MPRA)

- | | | |
|---|--|---|
|  Macroárea de Preservação Rural e Ambiental (MPRA) |  Morro das Pombas |  Serra do Cantagalo |
|  Macroárea de Desenvolvimento Rural Sustentável (MDRS) |  Serra da Boa Vista |  Serra do Descalvado |
|  Macroárea de Resiliência e Recuperação Ambiental (MRRA) |  Serra de Santo Antônio | |
|  Macrozona de Desenvolvimento Urbano (MDU) - Zona Urbana | | |

- | | | | |
|--|---|---|--|
|  Perímetro urbano |  Limite do município |  Demais municípios |  Arruamento |
|  Rios principais |  Rodovias |  Curvas de nível | |

